



**КОМИТЕТ ИМУЩЕСТВЕННЫХ ОТНОШЕНИЙ  
АДМИНИСТРАЦИИ ПЕРМСКОГО МУНИЦИПАЛЬНОГО РАЙОНА**

**РЕШЕНИЕ**

о размещении объектов № 251

Пермский край  
Пермский район

14.04.2021

Комитет имущественных отношений администрации Пермского муниципального района разрешает Акционерному обществу «Газпром газораспределение Пермь» (ИНН 5902183841, ОГРН 1025900512670, почтовый адрес: 614000, г. Пермь, ул. Петропавловская, 43)

размещение объекта: «газопровод давлением до 0,6 Мпа, для размещения которого не требуется разрешение на строительство»

на землях государственная собственность на которые не разграничена

на срок 1 год с 14.04.2021г. по 13.04.2022г.

Местоположение: Пермский край, Пермский район, Кукуштанское с/п, п. Кукуштан, ул. Сибирский тракт, к дому 48.

Приложение: схема предполагаемых к использованию земель или земельных участков.

Председатель комитета  
имущественных отношений администрации  
Пермского муниципального района

(подпись, печать)

Г.В. Мюресов





## Схема предполагаемых к использованию земель или части земельного участка

Объект: Газопровод давлением до 0,6 Мпа включительно, для размещения которого не требуется разрешения на строительство

Местоположение: расположенным по адресу: Пермский край, Пермский район, Кукуштанское с/п. п. Кукуштан, ул. Сибирский тракт, к дому 48

Площадь земель или части земельного участка, кв. м.: 4286

Категория земель: земли населенных пунктов

Вид разрешенного использования: -

Описание границ смежных землепользователей:

От точки н1 до точки н5 - земельный участок с кадастровым номером 59:32:0010003:5261

От точки н5 до точки н8 - земли общего пользования

От точки н8 до точки н11 - земельный участок с кадастровым номером 59:32:0010003:668

От точки н11 до точки н13 - земельный участок с кадастровым номером 59:32:0010003:667








От точки н13 до точки н15 - земли общего пользования

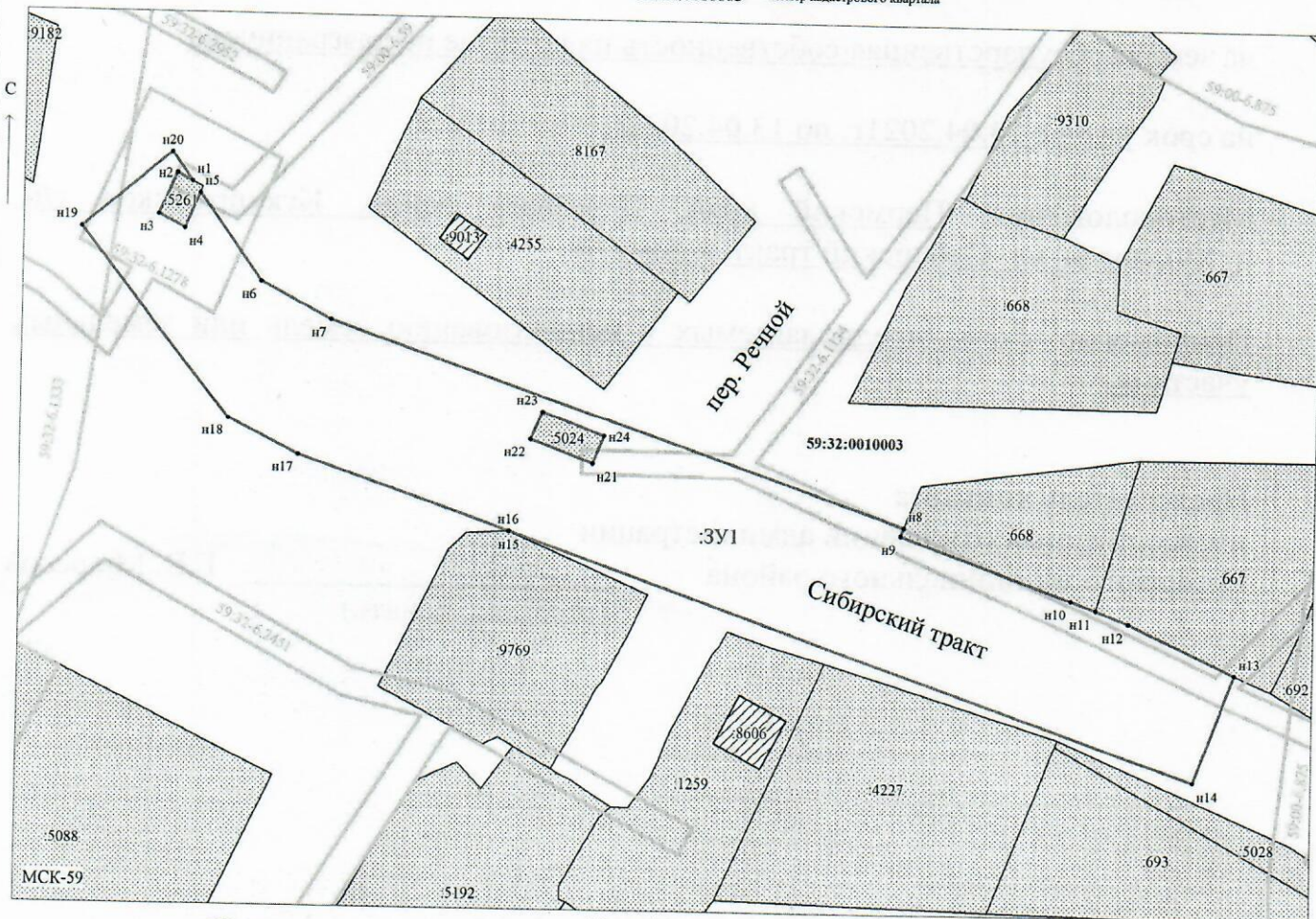
От точки н15 до точки н16 - земельный участок с кадастровым номером 59:32:0010003:9769

От точки н16 до точки н1 - земли общего пользования

Каталог координат, м

№ точки границы	X	Y
н1	478225.85	2246860.19
н2	478227.11	2246857.72
н3	478220.42	2246854.74
н4	478218.17	2246859.08
н5	478223.98	2246861.55
н6	478209.78	2246871.81
н7	478203.83	2246883.40
н8	478170.95	2246977.93
н9	478169.62	2246977.39
н10	478159.48	2247005.50
н11	478158.00	2247009.62
н12	478155.91	2247015.04
н13	478147.78	2247032.77
н14	478130.15	2247026.05
н15	478169.30	2246913.02
н16	478169.34	2246912.92
н17	478181.29	2246878.39
н18	478187.23	2246866.79
н19	478218.17	2246842.01
н20	478230.49	2246856.84
н21	478180.64	2246926.60
н22	478184.55	2246916.32
н23	478189.17	2246918.18
н24	478185.27	2246928.46

- Условные обозначения:**
-  - предполагаемый участок земель, на которых планируется размещение объекта
  -  - границы и номер земельного участка, сведения о которых внесены в ЕГРН
  -  - границы и номер объекта капитального строительства, сведения о которых внесены в ЕГРН
  -  - зоны с особыми условиями использования территории, сведения о которых внесены в ЕГРН
  -  - обозначение запрашиваемого земельного участка
  -  - характеристическая точка границ земель или части земельного участка
  -  - номер кадастрового квартала



Масштаб 1:800

Заявитель: Егошина И.В. / Егошина И.В.  
 МП (подпись, расшифровка подписи)  
 (для юридических лиц и индивидуальных предпринимателей)